

28. Bismarckturmmlauf 03. Oktober 2022

- Start/Ziel:** **Karl-Liebknecht-Straße 12
(Parkplatz SV Blau Weiss '90 Neustadt)
07806 Neustadt an der Orla**
- Strecken:** **0,7 km M/W U10 - U6 (4-9 Jahre, Jahrgang 2018-2013)**
 1,3 km M/W U14, U12 (10-13 Jahre, Jahrgang 2012-2009)
 6,3 km M/W ab U16 (ab 14 Jahre, Jahrgang 2008 und älter)
 11,2 km M/W ab U20 (ab 18 Jahre, Jahrgang 2004 und älter)
- Varianten:** **Laufen (alle Strecken)**
 Nordic Walking (6 oder 12 km Strecke)
- Startzeiten:** **10:00 Uhr Nordic Walking 6 km + 11 km**
 10:10 Uhr 0,7 km
 10:30 Uhr 1,3 km
 11:00 Uhr 6 km + 11 km → Zielschluss 13:00 Uhr
- Voranmeldung:** **Vom 01.08. bis 30.09.2022 online über runtix**
<https://runtix.com/sts/10021/2407> bzw. fsv-neustadt-orka.de
- Startgebühr:** **6 km Lauf / Nordic Walking 6 €**
 11 km Lauf / Nordic Walking 8 €
 0,7 km Lauf 2 €
 1,3 km Lauf 4 €
- Nachmeldung:** **vor Ort am 03.10.2022 gegen **5 € Nachmeldegebühr****
 bis 09:30 Uhr Nordic Walking und Kinderstrecken
 bis 10:15 Uhr 6 km + 11 km
- Wertung:** **Altersklassenwertung 1. – 3. Platz**
- Siegerehrung:** **Siegerehrung findet ab 13:00 Uhr im Zielbereich statt**
- Parken:** **Parkplatz am Schützenhaus (ausgeschildert & kostenlos)**
- Haftung:** **Haftungsansprüche gegen Organisatoren und Veranstalter
sind ausgeschlossen.**
- Sonstiges:** **Für das leibliche Wohl wird gesorgt. Umkleidemöglichkeiten
und Duschen sowie Läuferimbiss für alle Teilnehmer.**

FSV 1978 e.V. · Schlossgasse 29 · 07806 Neustadt (Orla)

Alle Informationen auch unter:

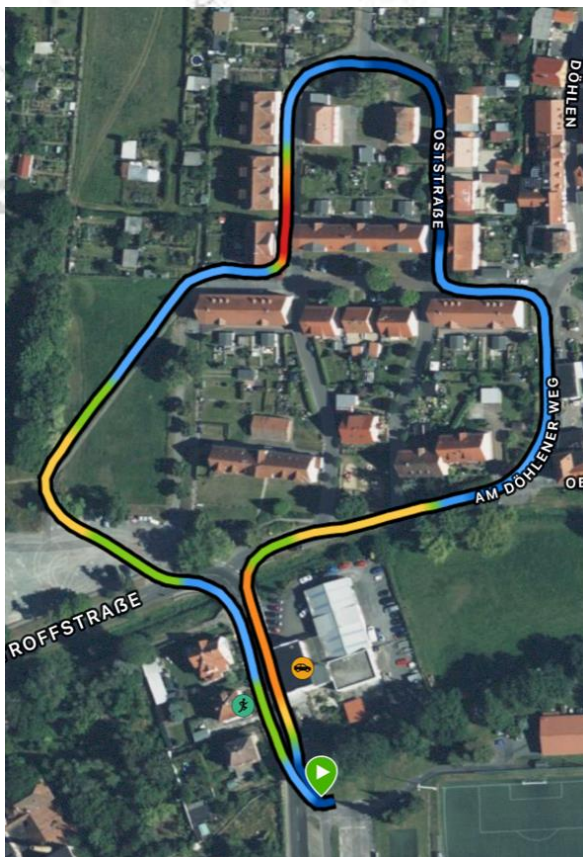
<https://fsv-neustadt-orka.de>

<https://www.bismarckturmlauf-neustadt.de>

<https://de-de.facebook.com/FSVNeustadt78>

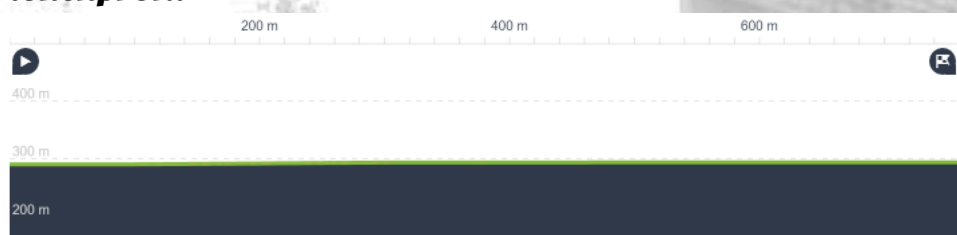
Strecken:

Kinderrunde 0,7 km (Start/Ziel Karl-Liebnecht-Straße 12)



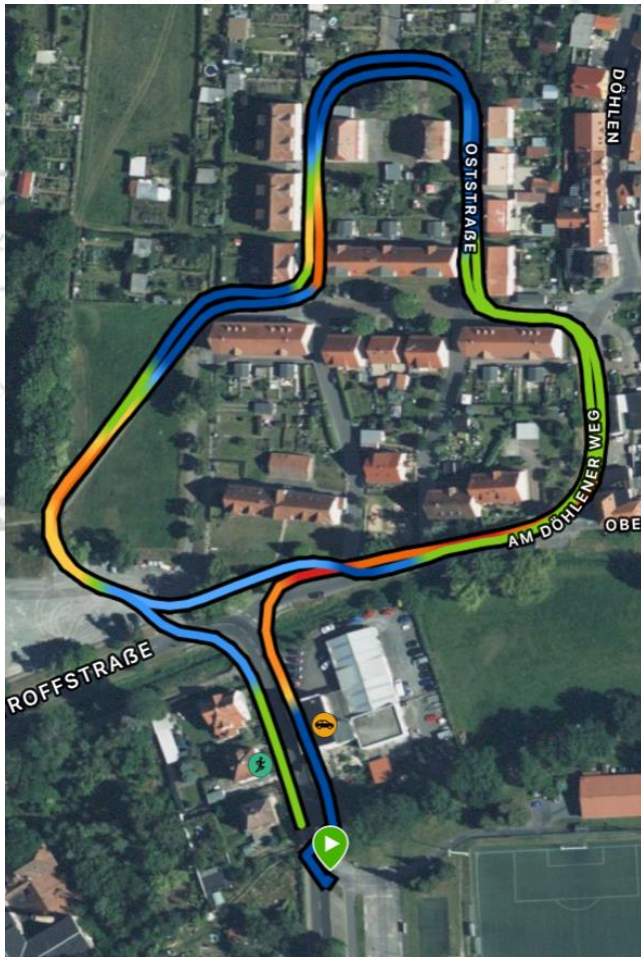
Über Orla – Am Döhlener Weg – Oststraße hoch – quer Richtung Schützenplatz – Querung Dimitroffstraße und zurück zu Blau-Weiss

Höhenprofil



FSV 1978 e.V. · Schlossgasse 29 · 07806 Neustadt (Orla)

Kinderrunde 1,3 km (Start/Ziel Karl-Liebnecht-Straße 12)



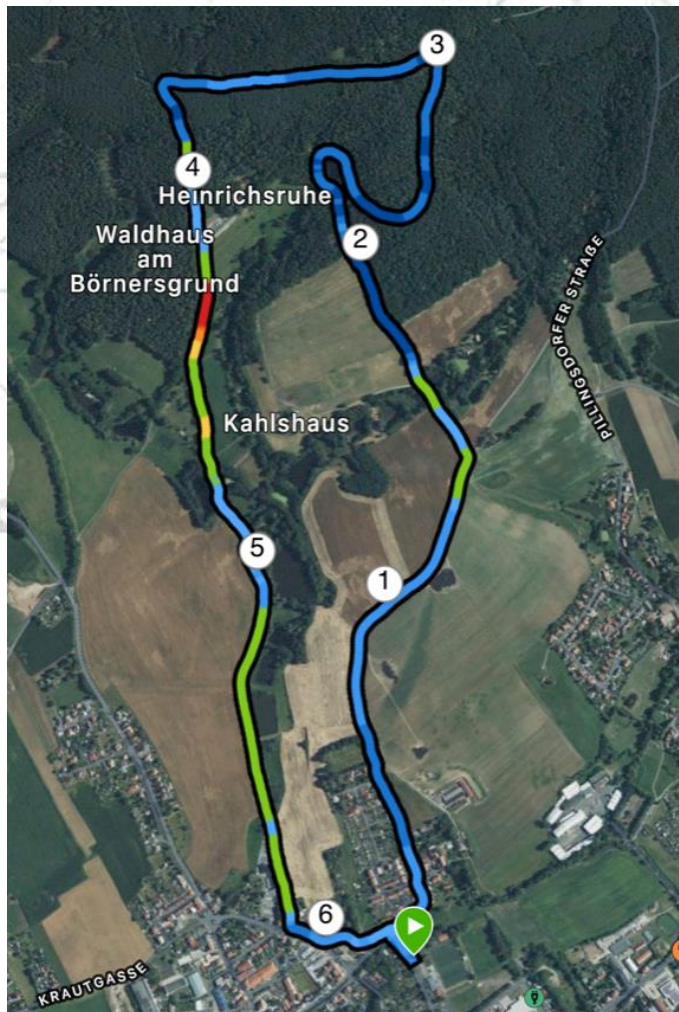
Über Orla – Am Döhlener Weg – Oststraße hoch – quer Richtung Schützenplatz – Am Döhlener Weg – Oststraße hoch – quer Richtung Schützenplatz – Querung Dimitroffstraße und zurück zu Blau-Weiss

Höhenprofil



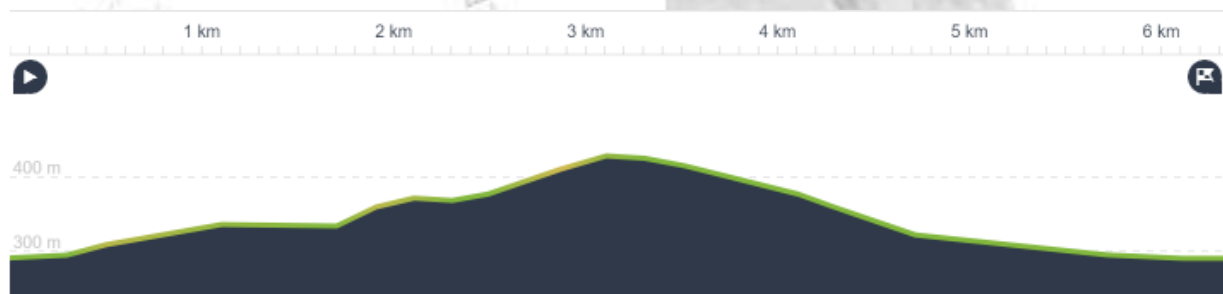
FSV 1978 e.V. · Schlossgasse 29 · 07806 Neustadt (Orla)

6 km (Start/Ziel Karl-Liebknecht-Straße 12)



**Über Orla – Am Döhleener Weg
– Brille – Abzweig
Kahlshaus/Pommerlede –
Richtung Heinrichsruhe –
rund um neuen Löschteich
und neuer Weg hoch Richtung
Bismarckturm – links
Richtung Bismarckturm –
Hohe Straße bis Abzweig
Heinrichsruhe – Abzweig
Richtung Kastenteiche –
Kastenteiche Neula – Gehweg
Dimitroffstraße bis Abzweig
Garagen hinten zum
Schützenplatz –
Schützenplatz quer –
Querung Dimitroffstraße
zum Zieleinlauf**

Höhenprofil

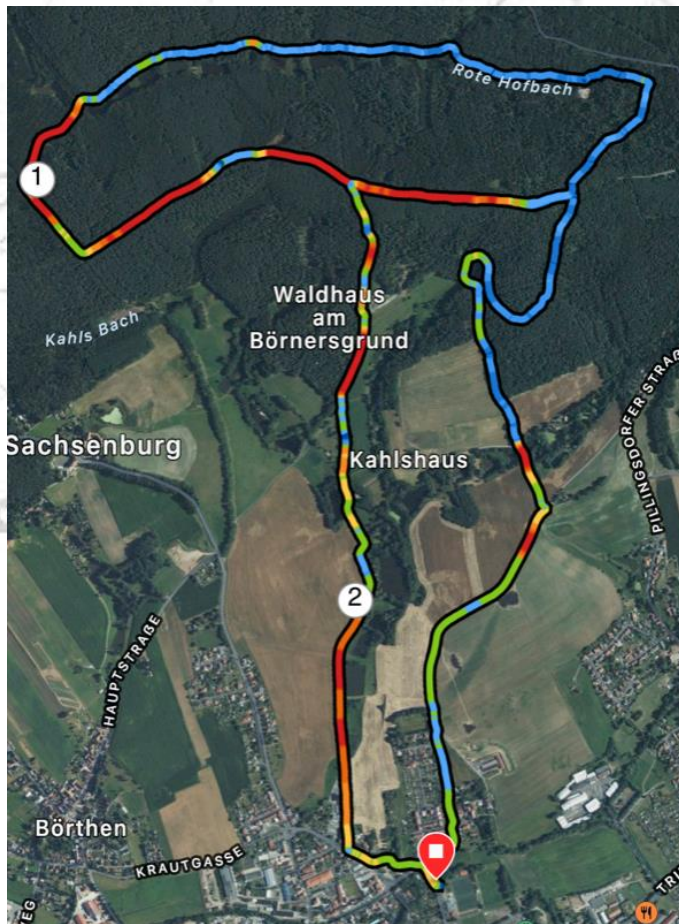


▲ **Höchster Punkt** 430 m

▼ **Niedrigster Punkt** 290 m

FSV 1978 e.V. · Schlossgasse 29 · 07806 Neustadt (Orla)

11 km (Start/Ziel Karl-Liebknecht-Straße 12)



**Über Orla – Am Döhlener Weg –
Brille – Abzweig
Kahlshaus/Pommerlede –
Richtung Heinrichsruhe – rund
um neuen Löschteich und neuer
Weg hoch Richtung
Bismarckturm – links Richtung
Bismarckturm – Hohe Straße
bis Schutzhütte Breitenhainer
Weg – rechts Richtung
Breitenhain – Fuchsteiche /
Grund Lehrpfad hoch – rechts
hoch Muckerquelle – hohe
Straße rechts Richtung
Bismarckturm – Hohe Straße
weiter bis Abzweig
Heinrichsruhe – Abzweig
Richtung Kastenteiche –
Kastenteiche Neula – Gehweg
Dimitroffstraße bis Abzweig
Garagen hinten zum
Schützenplatz – Schützenplatz
quer – Querung
Dimitroffstraße zum
Zieleinlauf**

Höhenprofil



▲ **Höchster Punkt** 430 m

▼ **Niedrigster Punkt** 290 m